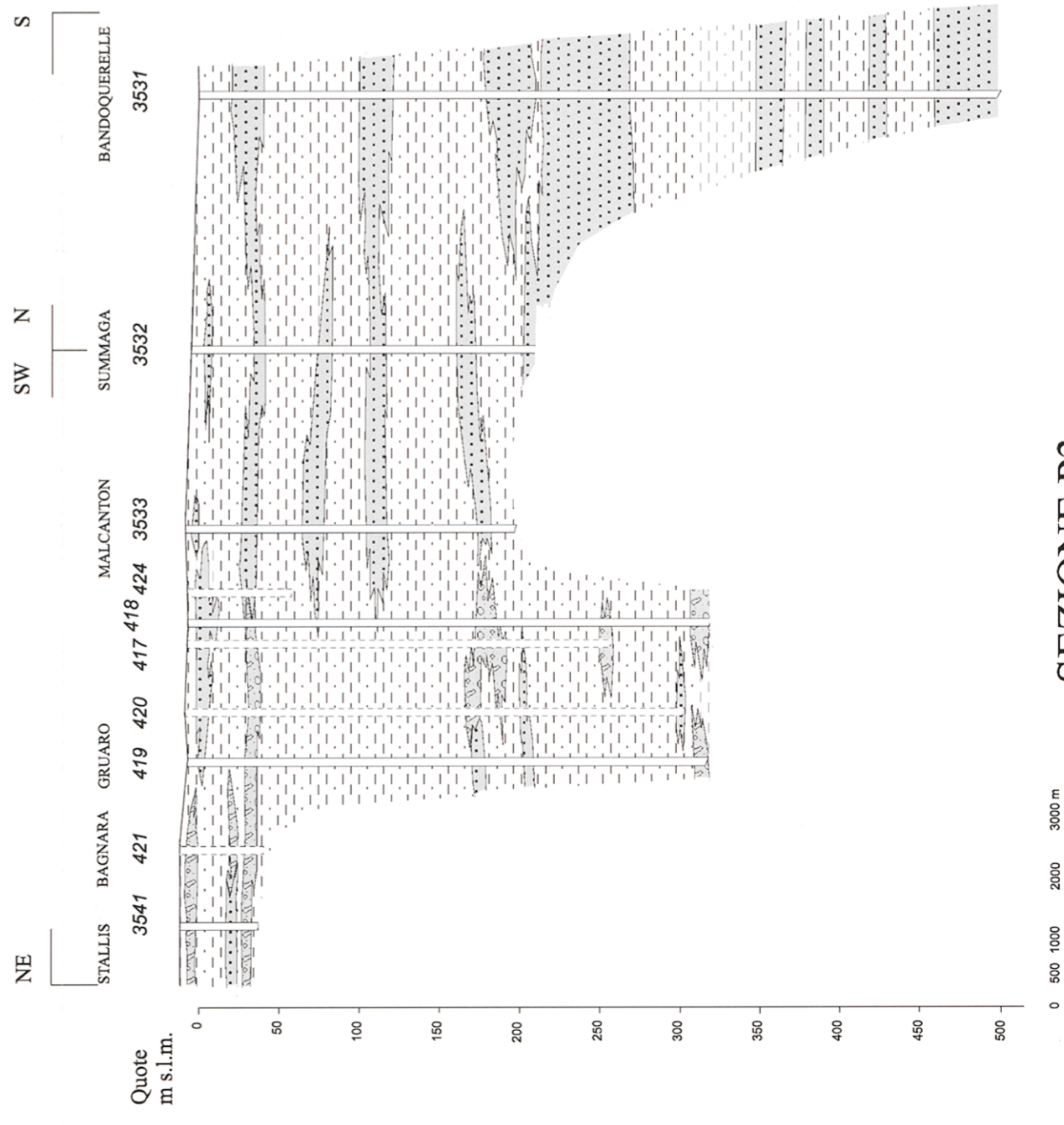


SEZIONE P1



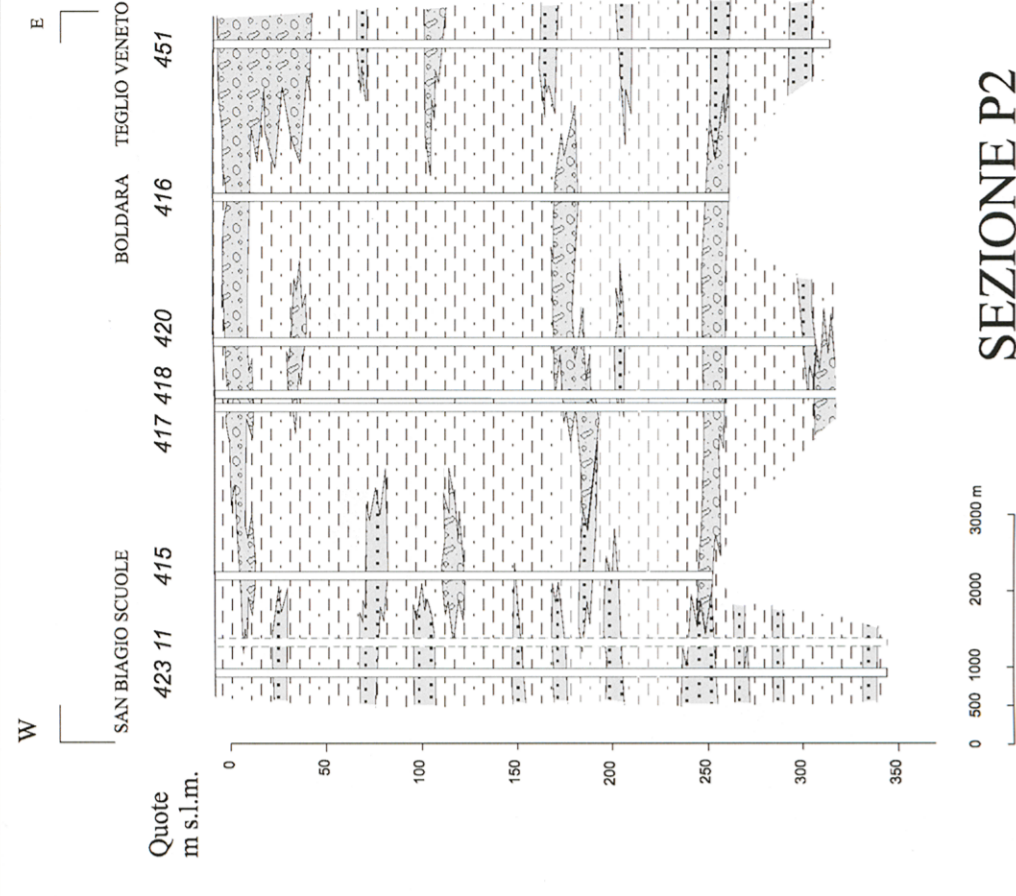
SEZIONE P3

Autore: Andrea Garbellini

Realizzazione cartografica: Lucia Gobbo, Andrea Garbellini




Editrice: Grafiche ERREDICI - Padova

© 2000 Provincia di Venezia



SEZIONE P2

LEGENDA

-  Alluvioni ghiaiose
-  Depositi sabbiosi
-  Limi, argille e sabbie fini

Nota

Le stratigrafie ricadenti lungo la traccia del profilo sono riportate con tratto continuo, diversamente quelle poste a breve distanza sono riportate con tratteggio.



PROVINCIA  
DI VENEZIA

Settore Tutela e Valorizzazione del Territorio  
Ufficio Difesa del Suolo

INDAGINE IDROGEOLOGICA  
DEL TERRITORIO PROVINCIALE  
DI VENEZIA

PROFILI LITOSTRATIGRAFICI  
PORTOGRUARESE

2000

Civiltà de l'Acqua



TAVOLA 2