

**Legenda:**

*Pozzi censiti suddivisi per classi di profondità*

- *Profondità compresa tra 0 e 8 m*
- ▲ *Profondità compresa tra 10 e 30 m*
- *Profondità compresa tra 37 e 50 m*
- \* *Profondità compresa tra 75 e 104 m*
- △ *Profondità compresa tra 120 e 133 m*
- + *Profondità compresa tra 150 e 160 m*
- *Profondità compresa tra 170 e 180 m*
- *Profondità compresa tra 200 e 220 m*
- ▽ *Profondità compresa tra 250 e 300 m*
- ⊕ *Altre classi di profondità*










Scala 1:50.000




**PONTE DATI**

- I pozzi censiti risultano da:
- censimenti eseguiti ex novo nell'ambito del progetto ISES;
  - "Indagine idrogeologica del territorio provinciale di Venezia" (DdA P.A. Gamba, Virani, e Zangheri, 2000) che tra l'altro, riportava il censimento dei pozzi, con profondità superiore ai 10 metri, presenti nella parte di territorio ricadente in provincia di Venezia;
  - autodenunce di approvimento idrico autonomo, archiviate presso la Provincia di Venezia (Settore Politiche Ambientali);
  - autodenunce pozzi, previste dall'art. 10 del decreto legislativo 12 luglio 1993 - n. 275, archiviate presso le Province di Padova e di Venezia (su supporto cartaceo e, parzialmente, su supporto magnetico);
  - reti di monitoraggio idrogeologico preesistenti (Provincia di Venezia; Regione Veneto; CNR-ISDGM);
  - domande di derivazione presentate al Genio Civile di Padova;
  - alcuni pozzi di proprietà del Consorzio Adige Bacchigione;
  - alcuni pozzi di proprietà del Consorzio Bacchigione Brenta.

**PROMOTORI DEL PROGETTO**

 Consiglio Nazionale delle Ricerche Istituto per lo Studio della Dinamica delle Grandi Masse	 Provincia di Padova Assessorato all'Ambiente	 Provincia di Venezia Assessorato alla Protezione Civile
 Magistrato alle Acque per la Laguna di Venezia	 Città di Chioggia Assessorato all'Ambiente	 Consorzio di Bonifica Adige Bacchigione
 Consorzio di Bonifica Bacchigione Brenta	 Consorzio di Bonifica Delta Po Adige	

**e con la collaborazione di**

 Autorità di Bacino del Fiume Adige	 Consorzio di Bonifica Polessine Adige Canal Bianco	 Servizio Venezia Nuova Servizio Informativo
---	---	---

**Responsabili Scientifici:**  
 Laura Carloghini (CNR-ISDGM)  
 Luigi Toi (CNR-ISDGM)

**Gruppo Ristrutturato di Lavoro:** Giuseppe Gasparetto Storti (Consorzio di Bonifica Adige-Bacchigione)

Amantonia Labin (Provincia di Padova)  
 Roberto Rosselli (Magistrato alle Acque per la Laguna di Venezia - Servizio Informativo)  
 Paolo Spigna (Comune di Chioggia)  
 Andrea Vituri (Provincia di Venezia)

**Autori della tavola:**  
 Valentina Bassan (Geologo - Sottrazano - PD)  
 Enrico Conchieto (Geologo - Dolo - VE)  
 Pietro Zangheri (Geologo - Padova)

