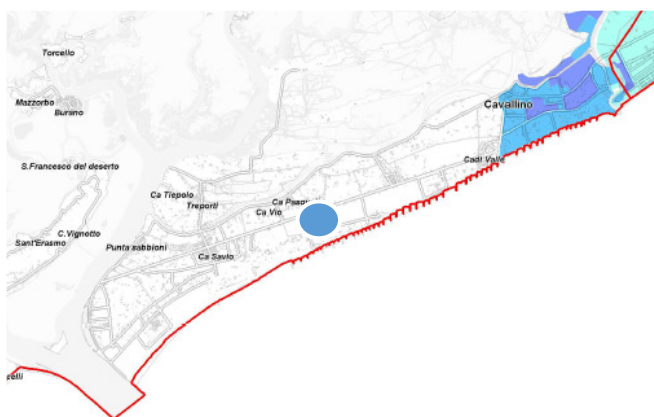


STUDIO AM. & CO. S.R.L. CONSULENZA AMBIENTALE PROGETTAZIONE IMPIANTI QUALITÀ (ISO 9001:2000 - ISO 14001) FORMAZIONE PROFESSIONALE CONSULENZA ADR IGIENE E SICUREZZA	Committente: VERDE AMBIENTE SRL	Elaborato: Studio Ambientale Preliminare
		Allegato 3

ESTRATTI CARTOGRAFICI PIANO TERRITORIALE DI COORDINAMENTO DELLA PROVINCIA DI VENEZIA

Tavola B – Aree inondabili relative ai tratti terminali dei fiumi principali



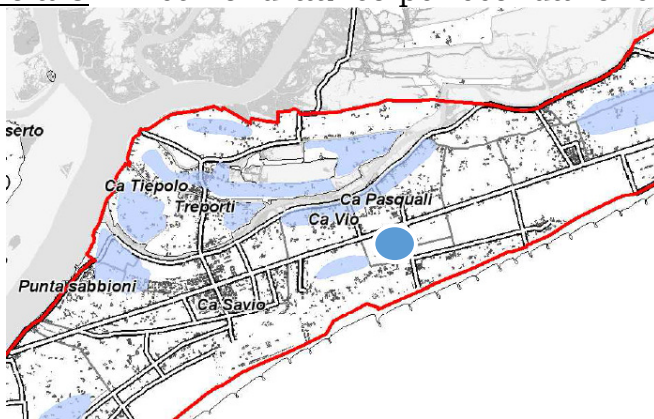
LEGENDA

- ♦ ♦ ♦ ♦ confine provinciale
- ▭ limite di bacino idrografico
- ▭ aree fluviali
- ▭ pericolosità P3 elevata
- ▭ pericolosità P2 media
- ▭ pericolosità P1 moderata



VERDE AMBIENTE SRL

Tavola C – Rischio idraulico per esondazione



LEGENDA

- ♦ ♦ ♦ ♦ Confine provinciale
- ▭ limite consorzi di bonifica
- ▭ Pericolosità idraulica - Aree allagate negli ultimi 5-7 anni



VERDE AMBIENTE SRL

Tavola D – Rischio di mareggiate



VERDE AMBIENTE SRL

LEGENDA

- Rischio**
- trascurabile (da -32,54 a 13,2)
 - moderato (da 13,2 a 26,4)
 - medio (da 26,4 a 37,1)

Tavola E – Aree Naturali Protette e Aree Natura 2000



VERDE AMBIENTE SRL

LEGENDA

- Confine provinciale
 - Parco Lemene Reghena
- Aree naturali protette da Elenco Ufficiale (Delibera della Conferenza Stato Regioni del 24/7/2003)**
- Parchi Nazionali e Parchi Naturali Regionali (in provincia di Ve Parco naturale regionale del Fiume Sile)
 - Riserve Naturali Statali e Regionali (in provincia di Ve Riserva naturale integrale regionale Bosco Nordio)
- Zone umide di importanza internazionale ai sensi della Convenzione di Ramsar**
- Valle Averso
- Rete Natura 2000**
- Zone di Protezione Speciale (ZPS)
 - Siti di Importanza Comunitaria (SIC)

STUDIO AM. & CO. S.R.L. CONSULENZA AMBIENTALE PROGETTAZIONE IMPIANTI QUALITÀ (ISO 9001:2000 - ISO 14001) FORMAZIONE PROFESSIONALE CONSULENZA ADR IGIENE E SICUREZZA	Committente: VERDE AMBIENTE SRL	Elaborato: Studio Ambientale Preliminare
		Allegato 3

Tavola F – Rete Ecologica



VERDE AMBIENTE SRL

LEGENDA

●●●●● Confine del PTCP

Piano Territoriale Regionale di Coordinamento - Biodiversità (DGR 372 del 17 agosto 2009)

■ Aree nucleo

■ Corridoi ecologici

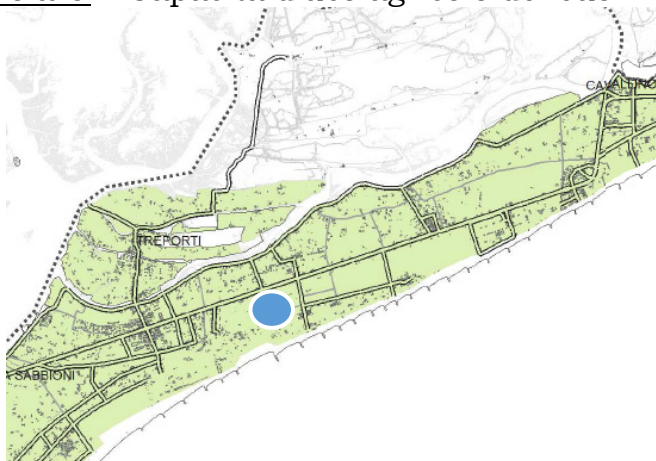
Progetto Rete Ecologica della Provincia di Venezia (DGP 2004/300 del 26/10/2004)

●●●●● Nodi della Rete Ecologica

■ Corridoi Ecologici di progetto

■ Dorsale della Rete Ecologica

Tavola G – Capacità d'uso agricolo dei suoli



VERDE AMBIENTE SRL

LEGENDA

classi di capacità di uso dei suoli

■ I

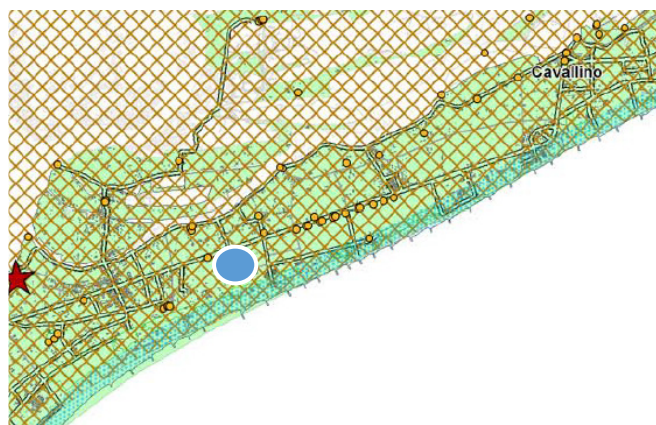
■ II

■ III

■ IV

STUDIO AM. & CO. S.R.L. CONSULENZA AMBIENTALE PROGETTAZIONE IMPIANTI QUALITÀ (ISO 9001:2000 - ISO 14001) FORMAZIONE PROFESSIONALE CONSULENZA ADR IGIENE E SICUREZZA	Committente: VERDE AMBIENTE SRL	Elaborato: Studio Ambientale Preliminare
		Allegato 3

Tavola I – Beni culturali e del paesaggio



VERDE AMBIENTE SRL

- Corso d' acqua vincolato
- Area sottoposta a vincolo paesaggistico
- Proposta di vincolo paesaggistico in salvaguardia
- Fascia 300 mt. linea di battigia
- Macchia boscata
- Zona d' interesse archeologico - PTRC
- Strada romana - PTRC
- Parco/Riserva nazionale e regionale
- Zona Umida - Valle Averno -
- Fortificazione
- Villa Veneta
- Parco - Giardino
- Mulino
- Ambito dei Casoni
- Faro
- altro Bene immobile
- Sito archeologico sottoposto a vincolo Ministeriale
- Sito archeologico
- Opera storica di difesa costiera

Tavola M – Sintesi della Pianificazione Comunale



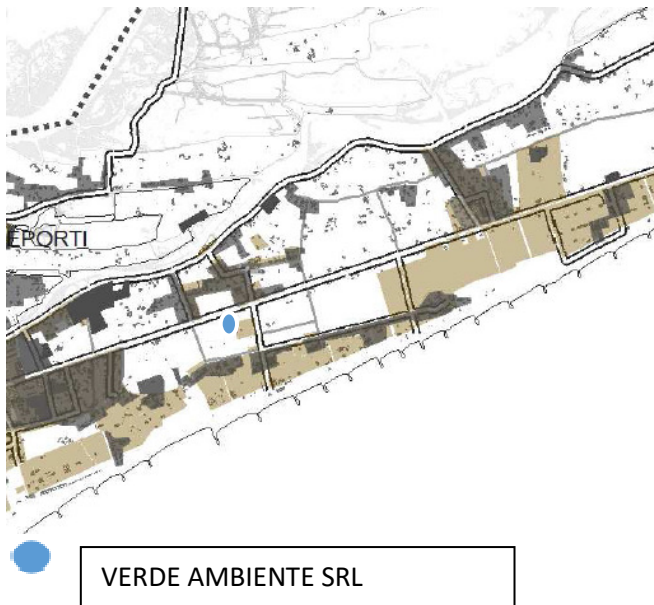
VERDE AMBIENTE SRL

LEGENDA

- ZTO-A
- Residenza
- Attività Economiche
- Produttivo
- Servizi

STUDIO AM. & CO. S.R.L. <small>CONSULENZA AMBIENTALE PROGETTAZIONE IMPIANTI QUALITÀ (ISO 9001:2000 - ISO 14001) FORMAZIONE PROFESSIONALE CONSULENZA ADR IGIENE E SICUREZZA</small>	Committente: VERDE AMBIENTE SRL	Elaborato: Studio Ambientale Preliminare
		Allegato 3

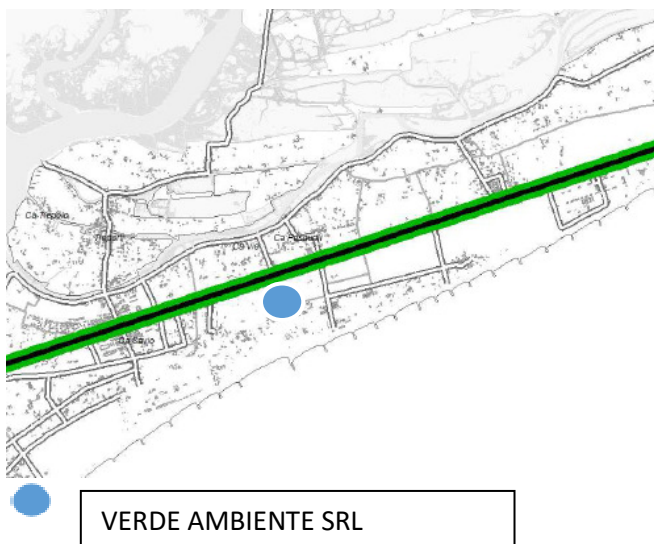
Tavola N – Evoluzione del Territorio Urbanizzato



LEGENDA

-  Nuclei storici
-  Insediamenti IGM ('60-'80)
-  Insediamenti CTR ('80 - 2000)
-  Insediamenti Ortofoto 2003
-  Insediamenti Ortofoto 2006
-  Programmazione urbanistica

Tavola O – Infrastrutture Esistenti



LEGENDA





-  Confine provinciale
-  Rete Primaria
-  Rete Principale Extraurbana
-  Rete Secondaria

Tavola 1-2 Carta dei vincoli e della pianificazione territoriale



Areë soggette a tutela

- Vincolo paesaggistico D.Lgs 42/2004
- Vincolo paesaggistico D.Lgs 42/2004
- Vincolo paesaggistico D.Lgs 42/2004 - Corsi d'acqua
- Vincolo paesaggistico D.Lgs 42/2004 - Zone boscate
- Vincolo archeologico D.Lgs 42/2004
- Vincolo archeologico D.Lgs 42/2004
- Vincolo monumentale D.Lgs 42/2004
- Vincolo monumentale D.Lgs 42/2004
- Vincolo idrogeologico-forestale R.D.L. 30.12.1923, n.3267
- Area protetta di interesse locale (L.R. 40/84 art.27)

Rete Natura 2000

- Sito di importanza comunitaria
- Zona di protezione speciale

Pianificazione di livello superiore

- Perimetro Ambito Autorità Portuale di Venezia - art.55
- Specchi acquei Demanio Marittimo Portuale
- Ambito di parco o per l'istituzione di parco naturale ed archeologico ed a tutela paesaggistica e ambienti naturalistici di livello regionale
- Piano di Area o di Settore vigente o adottato
- Zona umida
- Centro Storico (PTRC)
- Centro Storico (PTRC)
- Agro-centuriato
- Agro-centuriato
- Strada romana
- Sito di interesse nazionale di Venezia Porto Marghera
- Area a rischio idraulico e idrogeologico in riferimento al P.A.I.



VERDE AMBIENTE SRL

Tavola 2-2 Carta delle fragilità



- Impianto di comunicazione elettronica radiotelevisiva - art. 34
- Area ad elevato prelievo idropotabile autonomo
- Risorsa idrotermale (isoterma 30 °C) - art. 33
- Sito di interesse nazionale Porto Marghera
- Allineamento di dune e paleodune naturali e artificiali - art. 16
- Vulnerabilità degli acquiferi all'inquinamento (elevatissima, elevata e alta) - art. 30
- Classe di salinità del suolo alta - art. 16
- Area depressa - art. 16
- Pericolosità idraulica in riferimento ai P.P.A.I. adottati o ai P.A.I. approvati - art. 15
- Area allagata negli ultimi 5-7 anni - art. 15
- Paleovalveo



VERDE AMBIENTE SRL

STUDIO AM. & CO. S.R.L. CONSULENZA AMBIENTALE PROGETTAZIONE IMPIANTI QUALITÀ (ISO 9001:2000 - ISO 14001) FORMAZIONE PROFESSIONALE CONSULENZA ADR IGIENE E SICUREZZA	Committente: VERDE AMBIENTE SRL	Elaborato: Studio Ambientale Preliminare
		Allegato 3

Tavola 3-2 Sistema ambientale



- Zona umida indicata nell'elenco previsto dal DPR 13/03/1976, n. 448 (Valle Aosta) - art. 26
- Golena
- Risorglia
- Geosito - artt. 24 e 26
- Biotopo - art. 24
- Corso d'acqua e specchio lacuale - artt. 25 e 30
- Laguna - art. 25
- Zona umida (PTRC vigente) e Area umida di origine antropica (Laghetti Marteggia) - artt. 26 e 27
- Elemento arboreo/arbustivo lineare - art. 29
- Vegetazione arboreo/arbustivo perfluviiale di rilevanza ecologica - art. 29
- Sito da recuperare o recuperato
- Sito di Interesse Nazionale di Porto Marghera
- Sito di Interesse Comunitario (Direttiva Europea 92/43/CEE e 2009/147/CE) - art. 22
- Zona di Protezione Speciale (Direttiva Europea 92/43/CEE e 2009/147/CE) - art. 22
- Segni ordinatori - art. 25
- Area nucleo - art. 28
- Corridoio ecologico di area vasta - art. 28
- Corridoio ecologico di livello provinciale - art. 28
- Varco ambientale - art. 28



VERDE AMBIENTE SRL

Tavola 4-2 Sistema insediativo-infrastrutturale



- Sistema Insediativo**
- Servizi
 - Attività Economiche
 - Produttivo
 - Itinerario ciclabile principale di progetto - art. 45



VERDE AMBIENTE SRL

STUDIO AM. & CO. S.R.L. CONSULENZA AMBIENTALE PROGETTAZIONE IMPIANTI QUALITÀ (ISO 9001:2000 - ISO 14001) FORMAZIONE PROFESSIONALE CONSULENZA ADR IGIENE E SICUREZZA	Committente: VERDE AMBIENTE SRL	Elaborato: Studio Ambientale Preliminare
		Allegato 3

Tavola n. 5.2 "Sistema del Paesaggio"

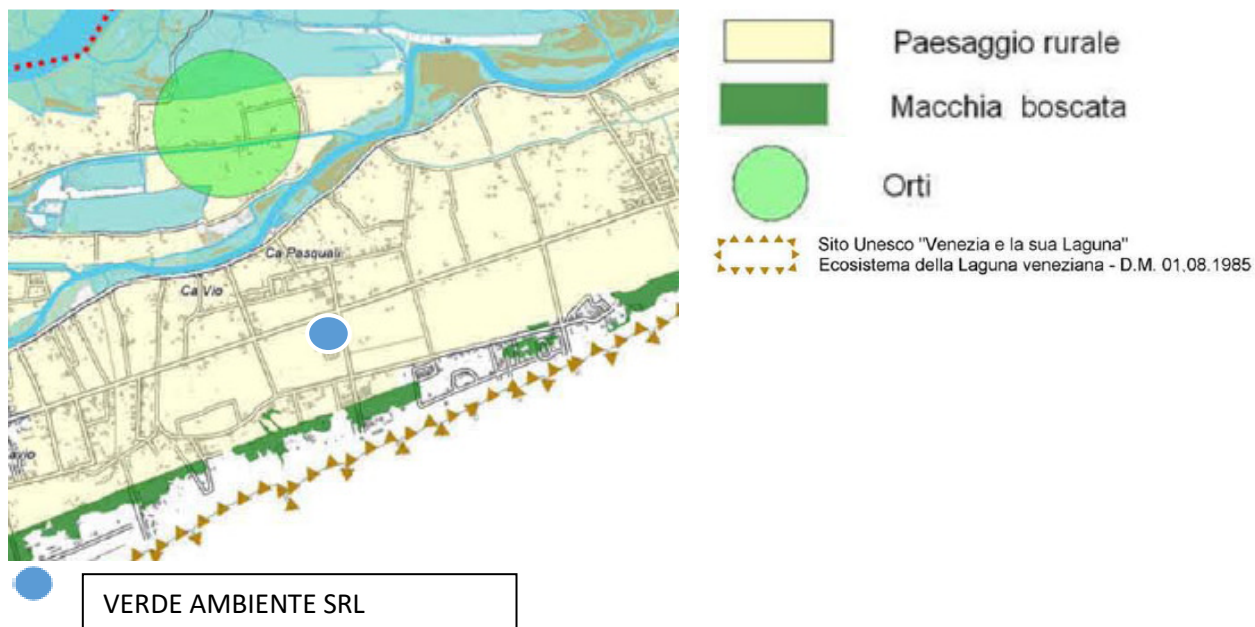
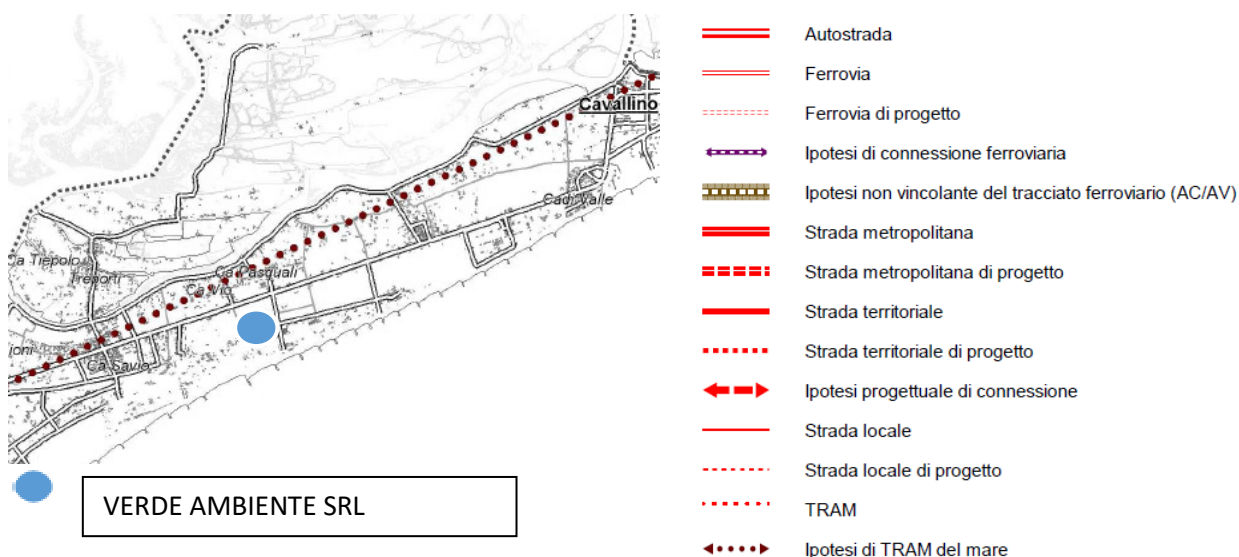


Tavola I - Sistema Infrastrutturale



STUDIO AM. & CO. S.R.L. CONSULENZA AMBIENTALE PROGETTAZIONE IMPIANTI QUALITÀ (ISO 9001:2000 - ISO 14001) FORMAZIONE PROFESSIONALE CONSULENZA ADR IGIENE E SICUREZZA	Committente: VERDE AMBIENTE SRL	Elaborato: Studio Ambientale Preliminare
		Allegato 3

Tavola II “Sistema Viabilistico”

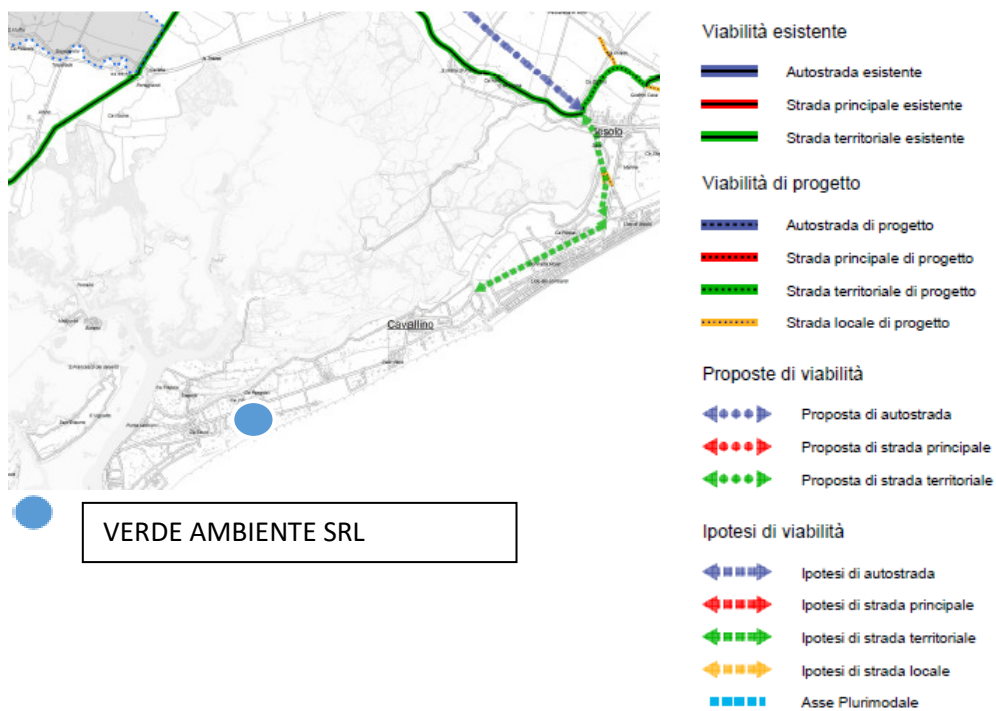


Tavola III Assetto produttivo-Ricognizione e analisi

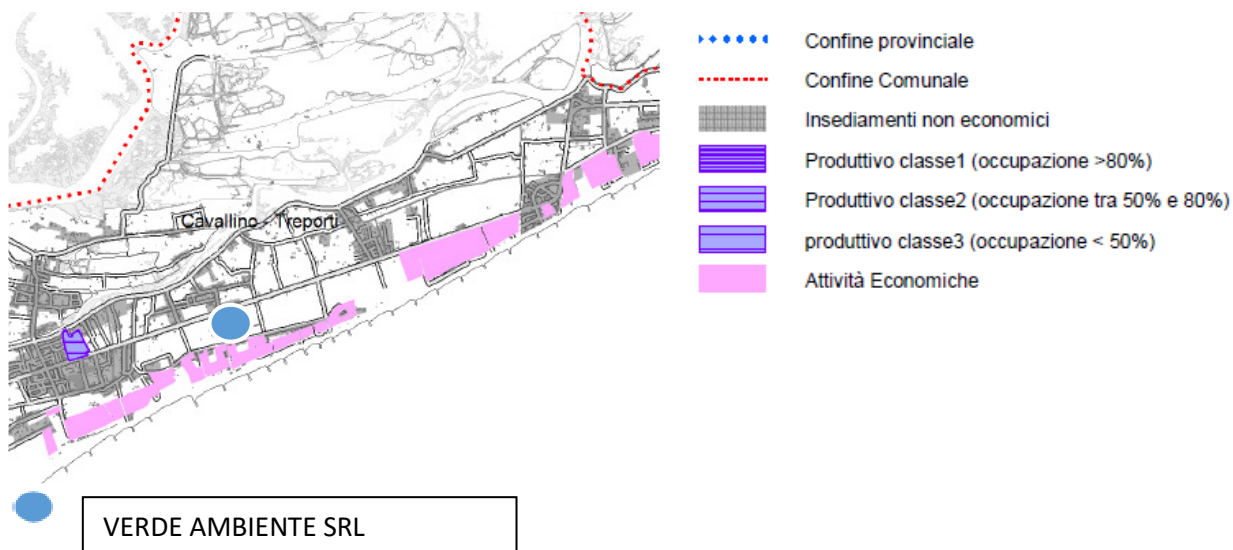


Tavola IV Sistema portualità

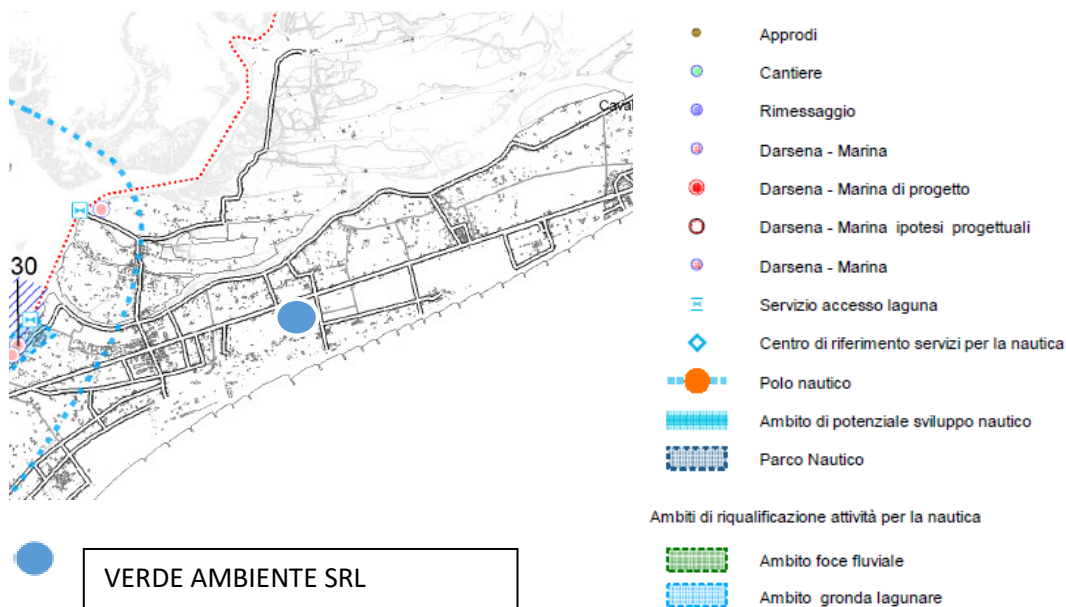
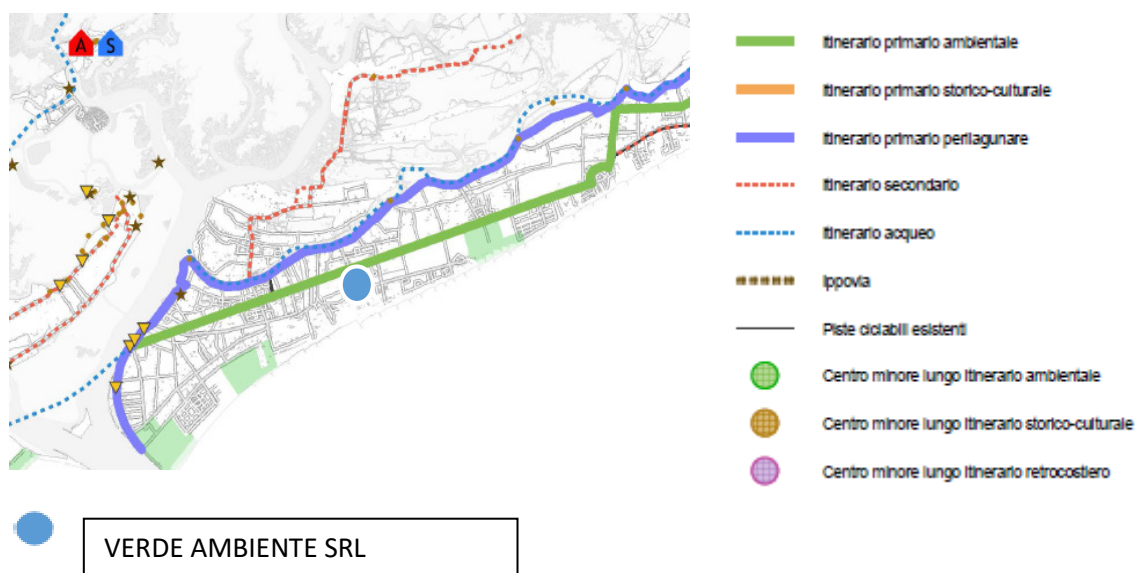
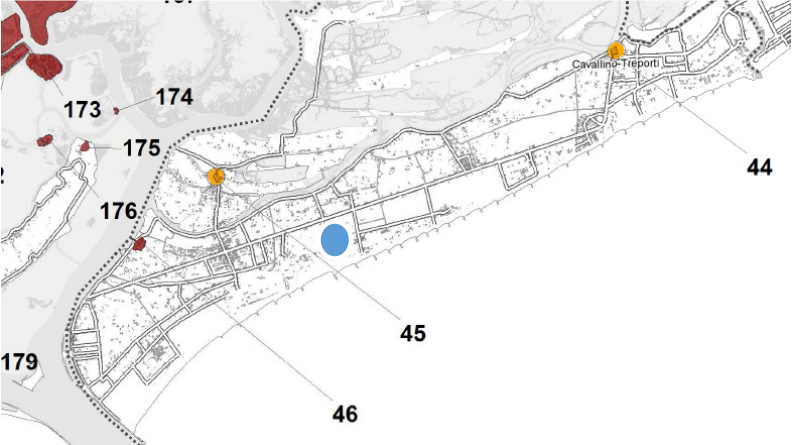






Tavola V Sistema degli itinerari ambientali, storico-culturali e turistici



STUDIO AM. & CO. S.R.L. <small>CONSULENZA AMBIENTALE PROGETTAZIONE IMPIANTI QUALITÀ (ISO 9001:2000 - ISO 14001) FORMAZIONE PROFESSIONALE CONSULENZA ADR IGIENE E SICUREZZA</small>	Committente: VERDE AMBIENTE SRL	Elaborato: Studio Ambientale Preliminare
		Allegato 3

Tavola VI Centri storici



-  Centro storico di notevole importanza
-  Centro storico di grande interesse
-  Centro storico di medio interesse
-  Centro storico minore PTRC vigente



VERDE AMBIENTE SRL