

Tavola 1

Prove geognostiche

Legenda:

Prove geognostiche acquisite suddivise per classe di profondità

- * Prova geognostica: profondità ≤ 10 m
- ▲ Prova geognostica: profondità $> 10 - < 50$ m
- Prova geognostica: profondità ≥ 50 m
- Confine provinciale

Sondaggi eseguiti per il progetto ISES

- **ISES_B** Sondaggio a carotaggio continuo, profondità 100 m, realizzato nell'ambito del progetto ISES
- ◐ **ISES_09** Sondaggio, generalmente a carotaggio continuo, realizzato nell'ambito del progetto ISES (profondità 10-36 m)

FONTE DEI DATI

I dati geognostici reperiti provengono da diverse fonti, per quanto la maggior parte di essi derivano dalle banche dati dei due seguenti Enti:

- Provincia di Venezia - Settore Tutela e Valorizzazione del Territorio - Ufficio Difesa del Suolo
- Provincia di Padova - Assessorato Tutela Ambiente

Gli altri dati provengono principalmente da:







- Archivi e/o lavori edili ed inediti messi a disposizione da Enti competenti al Progetto ISES
- Lavori edili ed inediti reperiti presso altri Enti pubblici ed studi privati

Nella documentazione originale del progetto ISES è disponibile un dettagliato elenco delle fonti utilizzate.




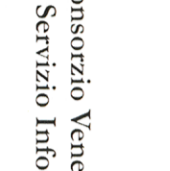


Scala 1:50.000

PROMOTORI DEL PROGETTO

 Consiglio Nazionale delle Ricerche Istituto per lo Studio della Dinamica delle Grandi Masse	 Provincia di Venezia Assessorato alla Protezione Civile
 Provincia di Padova Assessorato all'Ambiente	 Città di Chioggia Assessorato all'Ambiente
 Magistrato alle Acque per la Laguna di Venezia	 Consorzio di Bonifica Adige Bacchiglionne
 Consorzio di Bonifica Bacchiglionne Brenta	 Consorzio di Bonifica Delta Po Adige

e con la collaborazione di

 Autorità di Bacino del Fiume Adige	 Consorzio di Bonifica Poljesine Adige Canal Bianco
 SERVIZIO INFORMATICO	 Servizio Venezia Nuova

Responsabili Scientifici:

Laura Carpioghin (CNR-ISDCM)
 Luigi Tosi (CNR-ISDCM)

Gruppo Ristretto di Lavoro: (Giuseppe Gaspareto Storti (Consorzio di Bonifica Adige-Bacchiglionne)

Annamaria Licini (Provincia di Padova)
 Roberto Rosselli (Magistrato alle Acque per la Laguna di Venezia - Servizio Informativo)
 Paolo Spagna (Comune di Chioggia)
 Andrea Vitturi (Provincia di Venezia)

Autori della tavola:

Valentino Bassan (Geologo - Schiavon - PD)
 Pietro Zangheri (Geologo - Padova)

