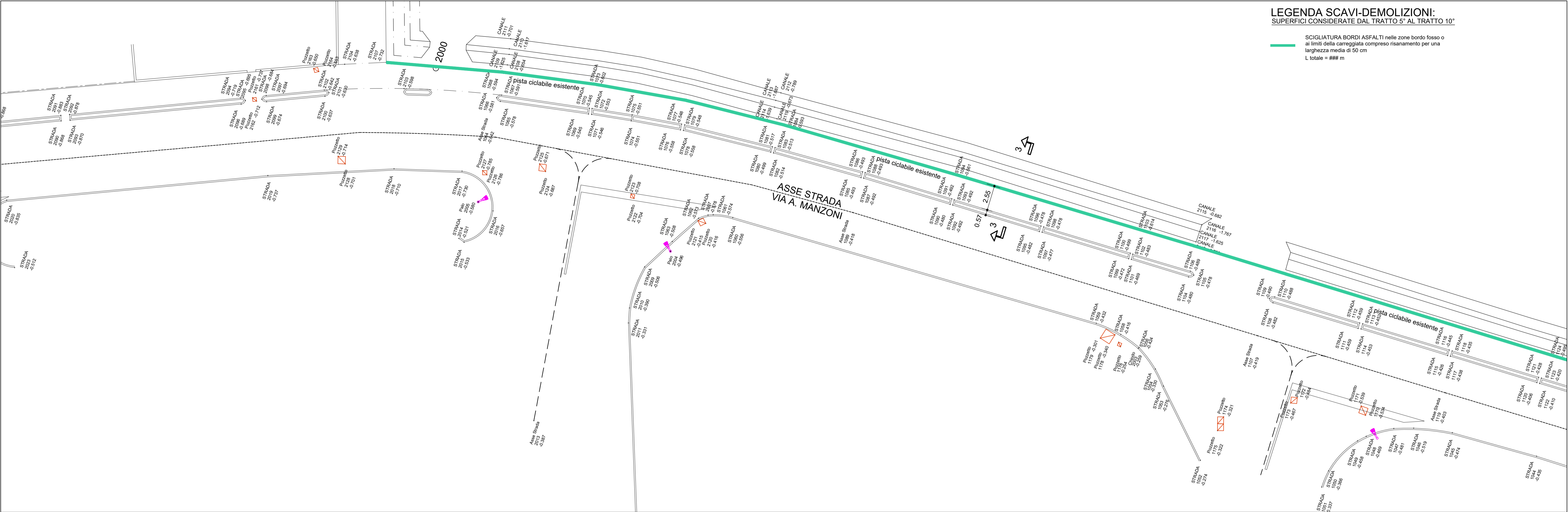


PLANIMETRIA "TRATTO 09" - Stato di fatto

Scala 1:200

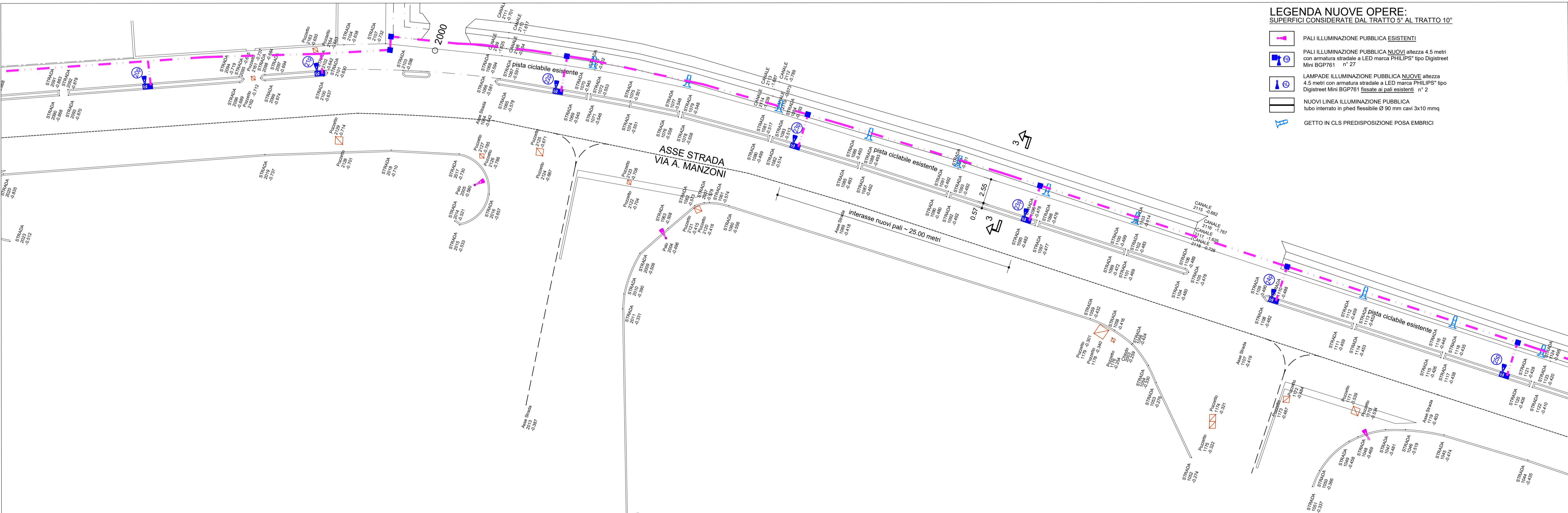


LEGENDA SCAVI-DEMOLIZIONI:
SUPERFICI CONSIDERATE DAL TRATTO 5° AL TRATTO 10°

SCAGLIATURA BORDI ASFALTI nelle zone bordo fosso o ai limiti della carreggiata compreso risanamento per una larghezza media di 50 cm
L totale = ### m

PLANIMETRIA "TRATTO 09" - Stato di progetto

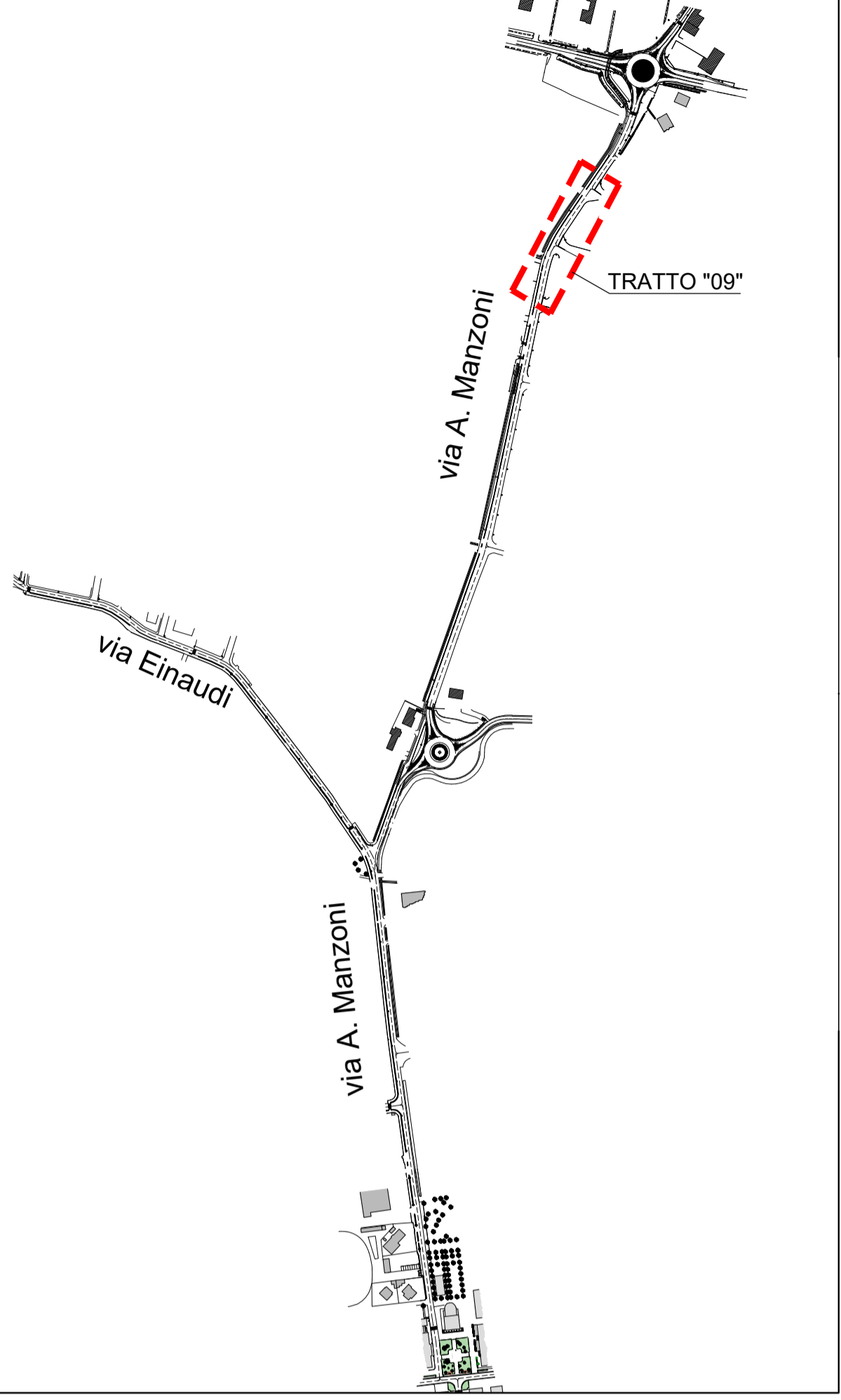
Scala 1:200



LEGENDA NUOVE OPERE:
SUPERFICI CONSIDERATE DAL TRATTO 5° AL TRATTO 10°

- PALI ILLUMINAZIONE PUBBLICA ESISTENTI
- PALI ILLUMINAZIONE PUBBLICA NUOVI altezza 4.5 metri con armatura stradale a LED marca PHILIPS" tipo Digistreet Mini BGP761 n° 27
- LAMPADE ILLUMINAZIONE PUBBLICA NUOVE altezza 4.5 metri con armatura stradale a LED marca PHILIPS" tipo Digistreet Mini BGP761 fissate ai pali esistenti" n° 2
- NUOVI LINEA ILLUMINAZIONE PUBBLICA tubo interrato in phed flessibile Ø 90 mm cavi 3x10 mmq
- GETTO IN CLS PREDISPOSIZIONE POSA EMBRICI

PIANTA CHIAVE



Regione Veneto
Provincia di Venezia

Comune di Fossalta di Portogruaro
frazione di Villanova Santa Margherita

Tav.
13

Provvedimento Autorizzativo Unico Ambientale (PAUR) nuovo forno 14 e rinnovamento forno 11 in comune di Fossalta di Portogruaro via Ita Marzotto n. 8 - Opere di Mitigazione ed opere di Viabilità

Committente: Zignago Vetro s.p.a.

Oggetto: Planimetria - TRATTO "09" - Via A. Manzoni
Stato di fatto - Stato di progetto

Scala: 1:200

Progettista: ing. arch. DE MARCHI Marcello

Timbro e firma

Rev.	Data	Descrizione
0	01.12.2021	Emissione

Progettazione: arch.ing. DE MARCHI Marcello
ing. TITTON Sandro
Collaboratori: geom. COLLAVIN Enea

Indirizzo: Studio Tecnico De Marchi e Titton
via Libertà n°2
35058 San Giorgio di Nogaro (UD)
Tel./Fax 0431 620525
e-mail: tecnico@demarchitetton.it