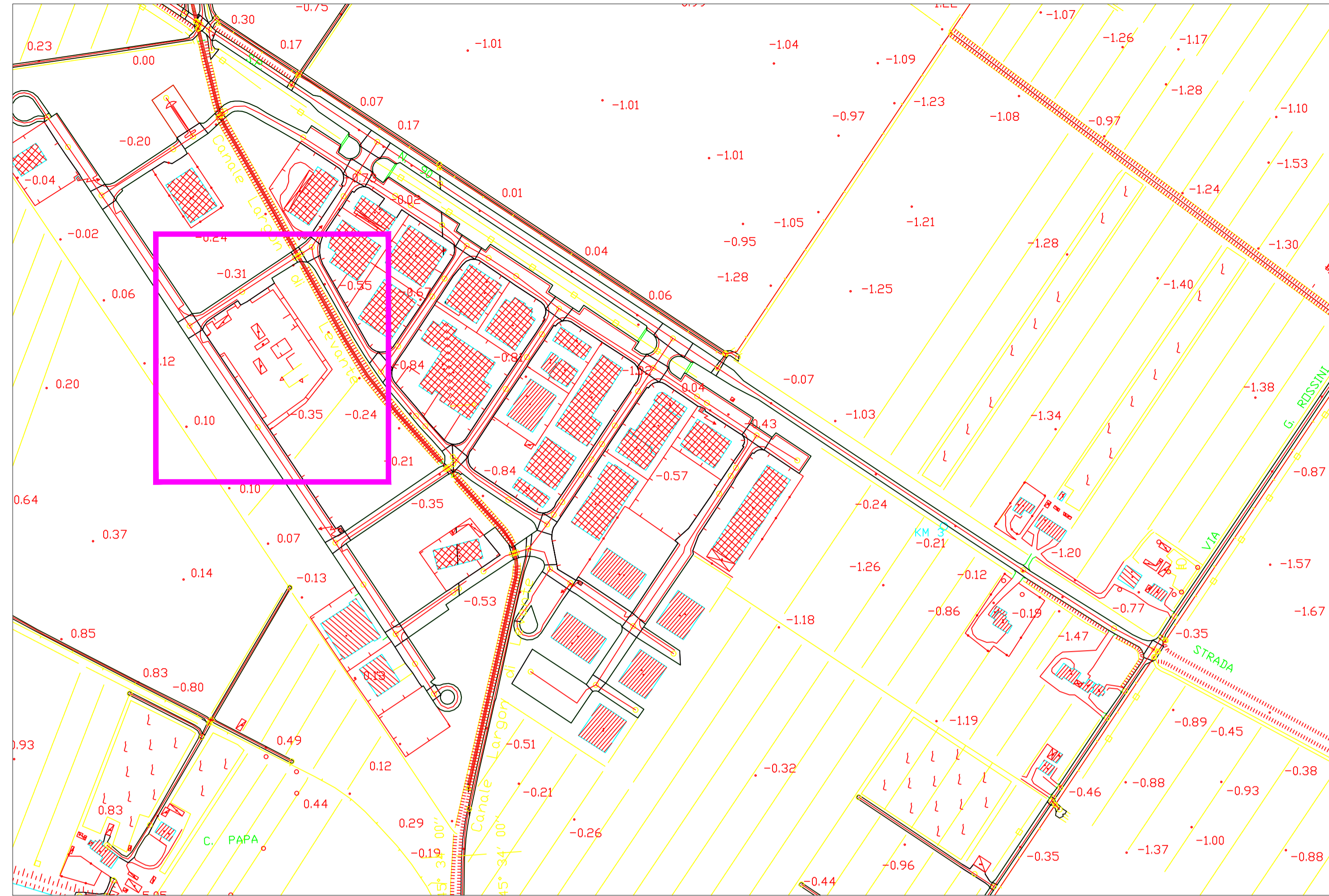
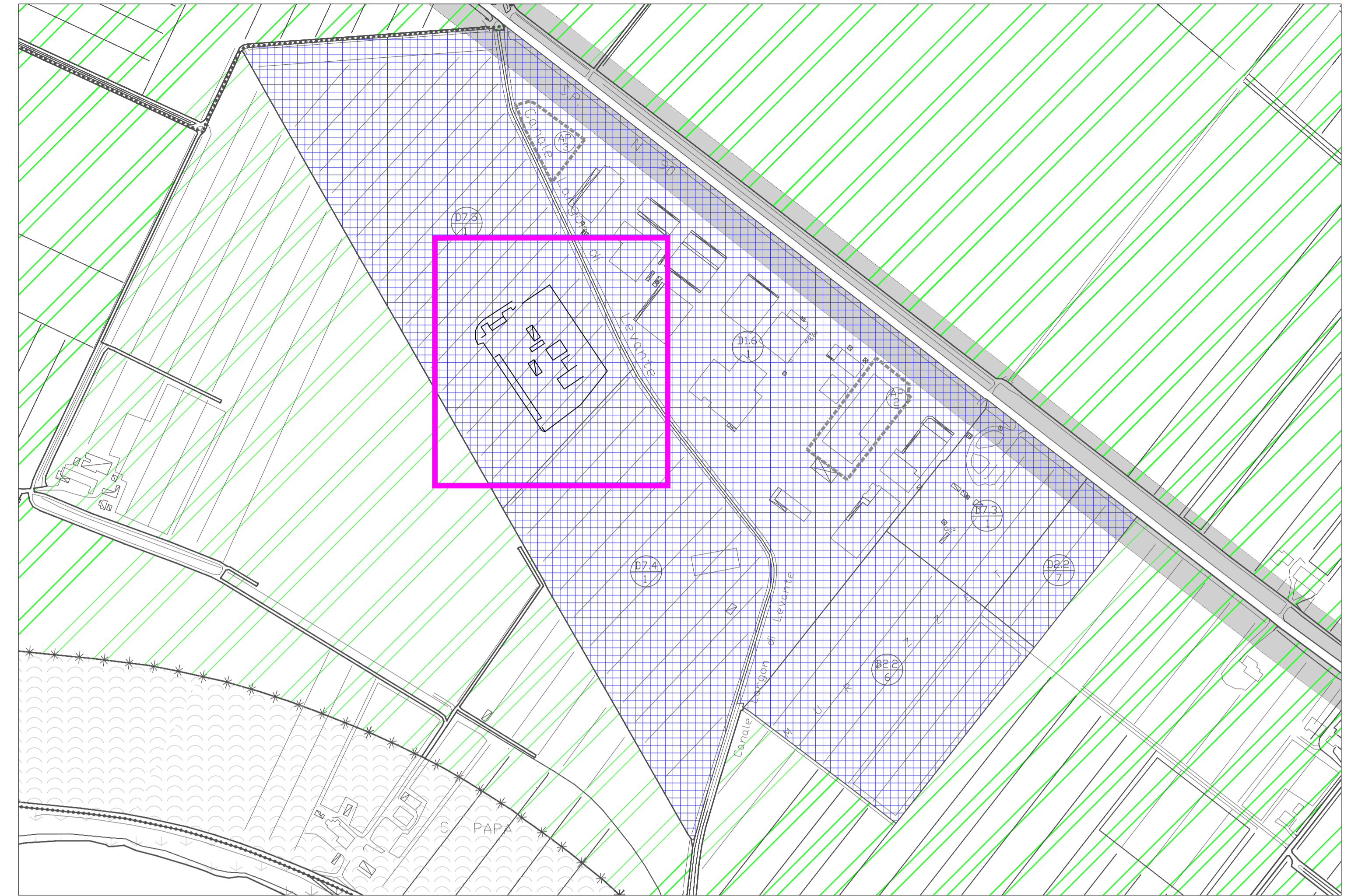


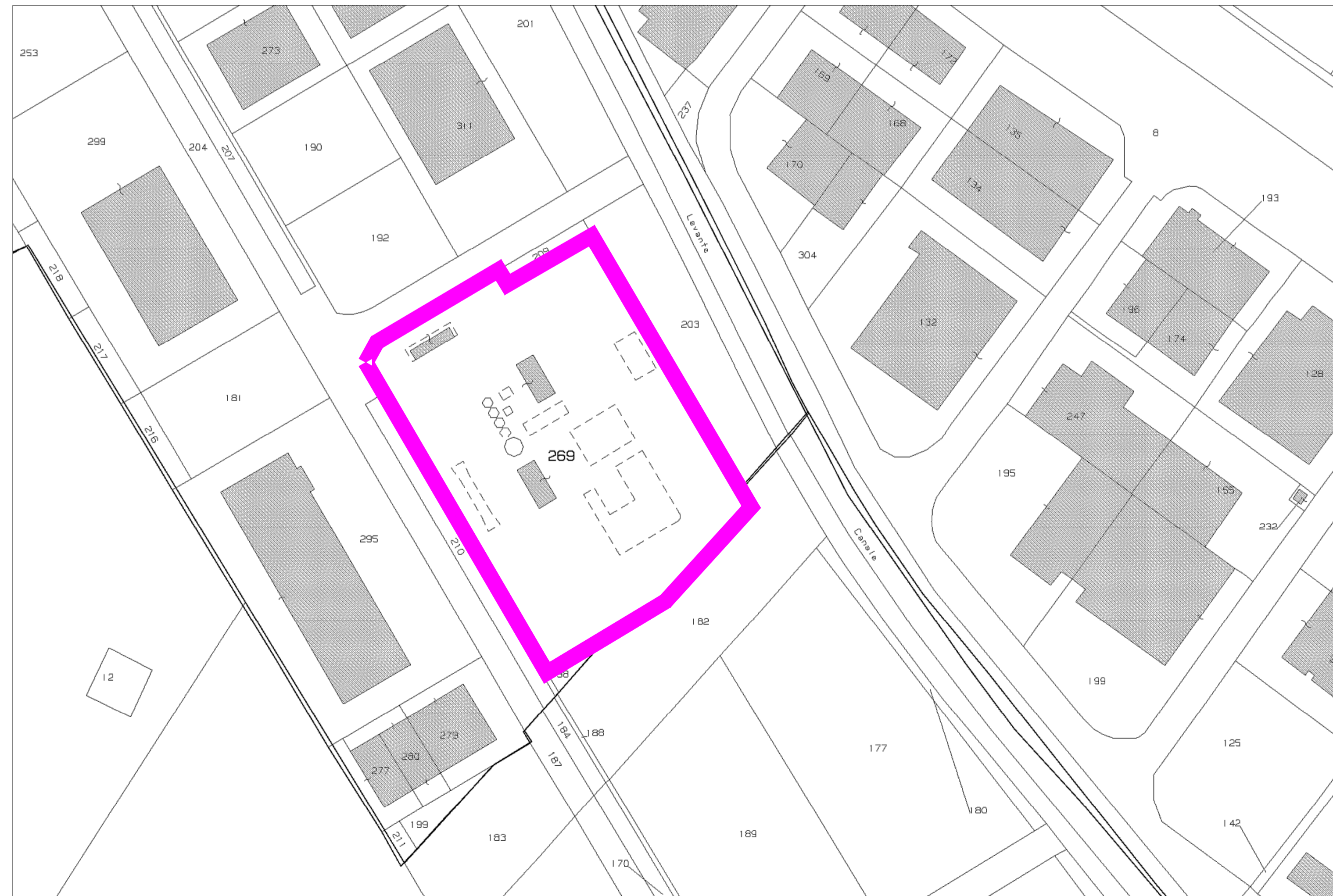
ESTRATTO CARTA TECNICA REGIONALE – SCALA 1:1000



ESTRATTO PRG – SCALA 1:1000



ESTRATTO MAPPA CATASTALE – FOGLIO 47 MAPPALE 269



LEGENDA PRG

	Zone Territoriali Omogenee "B"
	Zone Territoriali Omogenee "C"
	Zone Territoriali Omogenee "D"
	Zone Territoriali Omogenee "E2"
	Zone Territoriali Omogenee "E3"
	Zone a standards "Fa" - Aree per l'istruzione
	Zone a standards "Fb" - Aree per attrezz. di inter. comune
	Zone a standards "Fc" - Aree per attrezz. parco, gioco, sport
	Zone a standards "Fd" - Aree a parcheggi
	T1 - Verde privato vincolato
	T2 - Golene
	T3 - Corsi d'acqua fluviali, canali arginati e navigabili
	T4 - Aree boschive o destinate al rimboscimento
	T5 - Parco naturale
	T6 - Aree cimiteriali
	T7 - Arenili ed aree di vegetazione dei litorali marini
	T8 - Verde di rispetto
	Fasce di rispetto
	Zone di rispetto impianti di depurazione e cimiteri
	Servitù militari
	Vincolo archeologico
	Strada urbana di progetto
	Piste ciclabili
	Nuovi edifici
	Perimetro piani attuali
	Attività economiche da confermare
	Attività economiche da trasferire
	Parco territoriale
	Parco archeologico
	Laguna del morto

■ L.R. N.61/85 ART.30  
 ■ L.R. N.61/85 ART.9-10-30-50  
 ● L.R. N.11/87

ditto  <b>GENERAL BETON TRIVENETA S.p.A.</b> Via R. Sanzio, 26 - 31016 Cordignano (TV) - P.Iva 00198080269		TAV / rev unica	
comune Eraclea		Venezia	
oggetto IMPIANTO DI ERACLEA INQUADRAMENTO CTR, PRG, MAPPA CATASTALE		protocollo data marzo 2019 disegnato	
note		formato foglio AZ	scala file
la ditta		Il presente disegno e' di proprieta' della GENERAL BETON TRIVENETA SpA I diritti saranno tutelati a norma di legge	